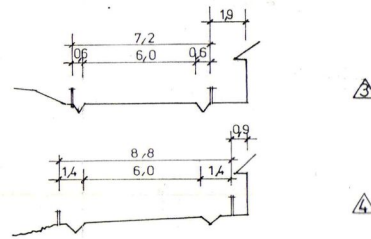
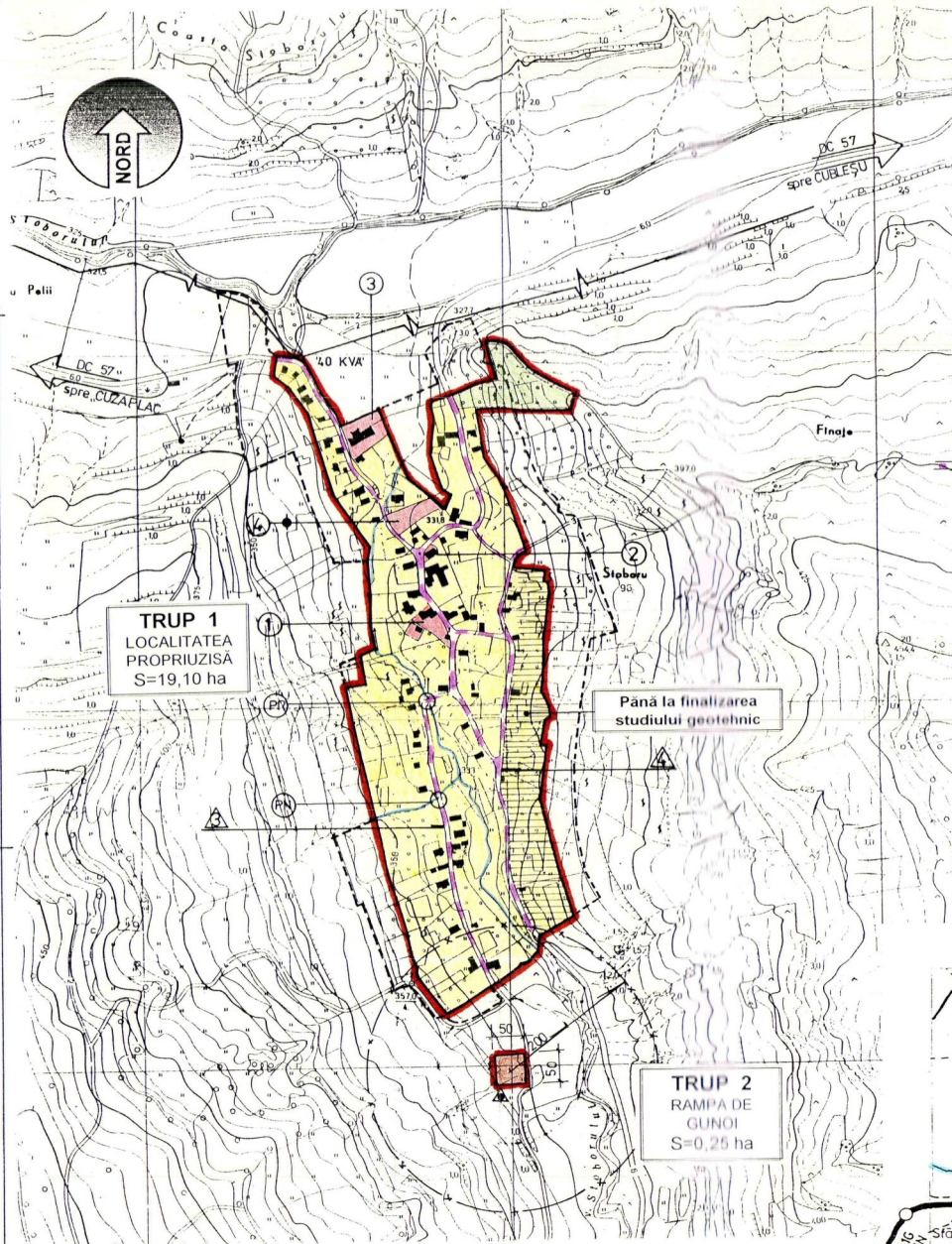


Localitatea STOBORU

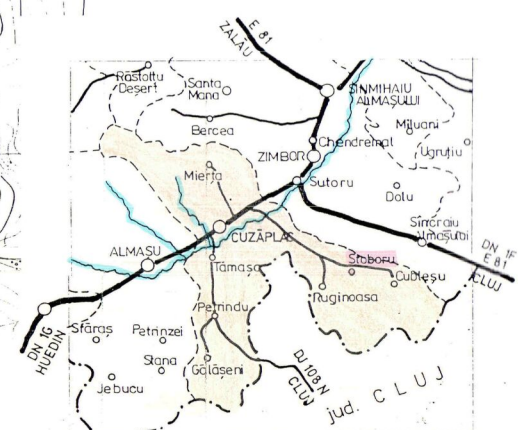
PLAN URBANISTIC GENERAL AL COMUNEI CUZĂPLAC JUDEȚUL SĂLAJ



Sectoare drumuri propuse pentru reamenajare (profil+șanțuri) 1950 ml

Cursuri de apă 820 ml

- LISTA OBIECTIVELOR**
- ① CAMIN CULTURAL (degradat)
 - ② BISERICA
 - ③ ȘCOALĂ CL 1-4 (nefolosită)
 - ④ MAGAZIN PROPUS



LEGENDA

- LIMITA INTRAVILAN EXISTENT
- LIMITA INTRAVILAN
- ZONA DE LOCUIT
- DOTĂRI SOCIAL-CULTURALE
- SPAȚII VERZI, CIMITIRE, AGROTURISM
- ZONA ACTIVITĂȚI AGROZOOtehNICE
- ZONA GOSPODĂRIE COMUNALĂ
- SECTOARE DRUM PĂMÂNT (cu profil minim și șanțuri)
- SECTOARE DE DRUM NEAMENAJAT (noroioase fără profil și șanțuri)
- ▲ PROFILE DRUM (nr. codificare)
- ▲ PODURI (SUBTRAVERSĂRI) CE SE VOR REFACE
- ▲ PODURI (SUBTRAVERSĂRI) NOI
- ▲ CURSURI DE APĂ CE VOR FI REGULARIZATE (profil, maluri)
- ▲ SURSĂ DE POLUARE
- ▲ CONSTRUCȚII CU VALOARE ARHITECTURAL-AMBIENT. (nr. din lista de cartare)
- ▲ DOTĂRI PROPUSE (nominalizare)
- ZONA CU INTERDICȚIE TEMPORARĂ DE CONSTRUIRE (motivul...)
- ZONA CU EXCES DE UMIDITATE
- ZONA ALUNECĂRI DE TEREN
- ZONA PERICOL DE INUNDAȚII
- ZONA DE PROTECȚIE SANITARĂ

BILANȚ TERITORIAL PE TRUPURI

nr	DE NUMIRE TRUP	simbol	U.M.	EXISTENT	PROPUȘ
1	LOCALITATEA PROPRIUZISĂ	1	ha	26,80	19,10
2	GROAPA DE GUNOI	2	ha	0	0,25
TOTAL				26,80	19,35

BILANȚ TERITORIAL

DENUMIRE ZONĂ	U.M.	BILANȚ	%
ZONA AFRENTĂ GOSPODĂRIILOR	ha	15,49	80,04
ZONA DOTĂRI SOCIAL CULTURALE	ha	0,51	2,64
ZONA SPAȚII VERZI, CIMITIRE	ha	0,70	3,62
ZONA CIRCULAȚII (drumuri)	ha	2,02	10,44
TOTAL ZONA DE LOCUIT		18,72	96,74
ZONA GOSPODĂRIE COMUNALĂ	ha	0,25	1,29
ZONA UNITĂȚILOR AGROZOOtehNICE	ha	0	0
ZONA DE INDUSTRIE ȘI DEPOZITARE	ha	0	0
ZONA CU ALTE FOLOSINTE (ape, neutiliz. etc)	ha	0,38	1,97
TOTAL ALTE ZONE		0,63	3,26
TOTAL INTRAVILAN		19,35	100

INDICI CARACTERISTICI IN INTRAVILAN PREVAZUȚI IN TENDINȚA EVALUATĂ (REGRESIE 10%)

SPECIFICAȚIE	U.M.	INDICI
NUMĂR LOCUITORI	loc	38
NUMĂR GOSPODĂRII	gosp.	27
DENSITATE GOSPODĂRII	gosp/ha	1,40
DENSITATE LOCUITORI	loc/ha	1,96



SCARA 1/5.000 0 100 200 300 400 500 metri

	proiect	PLAN URBANISTIC GENERAL AL COMUNEI CUZĂPLAC JUDEȚUL SĂLAJ		pr. nr.123/98
	beneficiar	CONSILIUL JUDEȚEAN SĂLAJ		data 12/1998
STUDIO pentru ARHITECTURĂ ȘI URBANISM CLUJ - NAPOCA Str. Horea nr. 78 tel. 434032 fax. 434032	sef proiect	arh Traian ILCA SUȚIU	plansa	faza P.U.G.
	proiectat	arh Lucian POPA arh Mircea PURDEA		scara 1/5.000
	desenat	teh. Dorin TURCU	localitatea STOBORU	plansa nr.
			REGLEMENTARI	8/b